










# TUMAČ PLANSKOG ZNAKOVLJA

## [OB-1-1] Obuhvat prostornog plana
















[OB-1-1-3001] Obuhvat prostornog plana

## [IS-3-1] Nafta i plin

 [IS-3-1-1301] Plinovod državnog značaja uključivo terminal, prihvatno-otpremna i/ili mjerno-regulacijska (redukcijska) stanica tehnološki povezana s tim cjevovodom

## [IS-3-2] Elektroenergetika

 400	[IS-3-2-1001] (400) Dalekovod 400 kV s pripadajućim građevinama i uređajima	 110 kV	[IS-3-2-2002] (110 kV) Dalekovod 110 kV s pripadajućim građevinama i uređajima - planirano		[IS-3-2-3014] (TS) Transformatorsko i/ili rasklopno postrojenje - planirano
 400	[IS-3-2-1002] (400) Dalekovod 400 kV s pripadajućim građevinama i uređajima - planirano	 35 kV	[IS-3-2-2003] (35 kV) Dalekovod 35 kV s pripadajućim građevinama i uređajima		[IS-3-2-3301] (OI) Elektrana na obnovljive izvore energije lokalnog značaja
 220	[IS-3-2-1003] (220) Dalekovod 220 kV s pripadajućim građevinama i uređajima		[IS-3-2-3007] Vod srednjenaponske mreže s pripadajućim građevinama i uređajima (10(20) kV)		[IS-3-2-3302] (OI) Elektrana na obnovljive izvore energije lokalnog značaja - planirano
 220	[IS-3-2-1004] (220) Dalekovod 220 kV s pripadajućim građevinama i uređajima - planirano		[IS-3-2-3008] Vod srednjenaponske mreže s pripadajućim građevinama i uređajima (10(20) kV) - planirano		
 110 kV	[IS-3-2-2001] (110 kV) Dalekovod 110 kV s pripadajućim građevinama i uređajima		[IS-3-2-3013] (TS) Transformatorsko i/ili rasklopno postrojenje		

REPUBLIKA HRVATSKA SPLITSKO-DALMATINSKA ŽUPANIJA, OPĆINA DICMO	
Naziv prostornog plana:  Prostorni plan uređenja Općine Dicmo	
Naziv kartografskog prikaza prostornog plana: 2.3. Energetski sustav	Mjerilo prikaza: 1:25000
Vrsta postupka: Postupak transformacije prostornog plana	
Faza transformacije plana: Prijedlog transformiranog prostornog plana	Oznaka revizije plana:
Odluka o transformaciji prostornog plana: Odluka o transformaciji Prostornog plana uređenja Općine Dicmo (Službeni glasnik Općine Dicmo broj 11/2024)	
Objava plana: Objava plana provodi se od 18.05.2026. do zaključno s danom 01.06.2026.	
Nositelj izrade prostornog plana: Splitsko-dalmatinska županija, Općina Dicmo Jedinstveni upravni odjel	Odgovorna osoba nositelja izrade: PROČELNICA Jelena Bilan mag.admin.publ.
Tijelo koje donosi prostorni plan: Splitsko-dalmatinska županija, Općina Dicmo Općinsko vijeće	Predsjednik tijela koje donosi prostorni plan: PREDSJEDNIK OPĆINSKOG VIJEĆA Ivan Vukšić
Stručni izrađivač prostornog plana: ARHEO d.o.o. Zagreb, Vinogradi, I odvojak 6 OIB: 02095263263	Odgovorna osoba stručnog izrađivača: DIREKTOR Mario Pezelj dipl.ing.arh.
	Odgovorni voditelj izrade:  Mario Pezelj dipl.ing.arh.
Stručni tim:	

Naziv prostornog plana:

Prostorni plan uređenja Općine Dicmo

Naziv kartografskog prikaza prostornog plana:

2.3. Energetski sustav

Mjerilo prikaza:

1:25000

Vrsta postupka:

Postupak transformacije prostornog plana

Faza transformacije plana:

Prijedlog transformiranog prostornog plana

Oznaka revizije plana:

Prostor za digitalni potpis

Odgovorna osoba nositelja izrade:

PROČELNICA

Jelena Bilan mag.admin.publ.

Odgovorna osoba stručnog izrađivača:

DIREKTOR

Mario Pezelj dipl.ing.arh.

Odgovorni voditelj izrade:

Mario Pezelj dipl.ing.arh.